PERFIL - SECCIÓN B-B

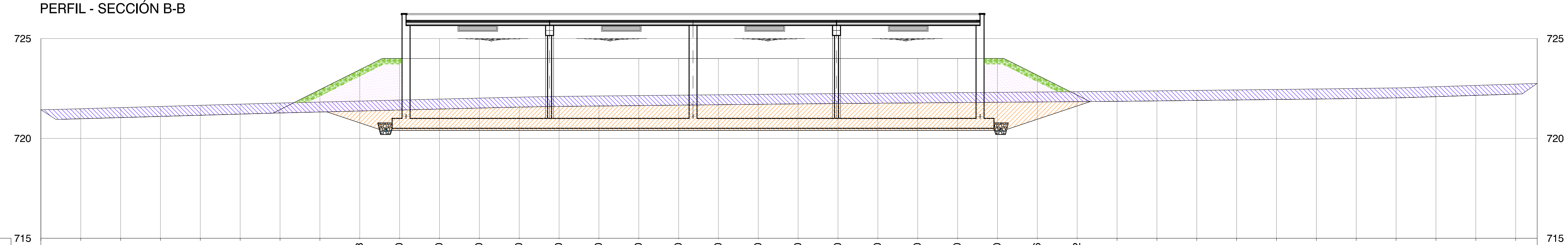

DISTANCIAS	COTA-TERRENO	COTA-RASANTE	COTA ROJA
0,00			
2,00			
4,00			
6,00			
8,00			
10,00			
12,00		721,44	
14,00		722,44	
16,00	720,78	723,44	2,66
18,00	720,40	724,00	3,60
20,00	720,40	724,00	3,60
22,00	720,40	724,00	3,60
24,00	720,40	724,00	3,60
26,00	720,40	724,00	3,60
28,00	720,40	724,00	3,60
30,00	720,40	724,00	3,60
32,00	720,40	724,00	3,60
34,00	720,40	724,00	3,60
36,00	720,40	724,00	3,60
38,00	720,40	724,00	3,60
40,00	720,40	724,00	3,60
42,00	720,40	724,00	3,60
44,00	720,40	724,00	3,60
46,00	720,40	724,00	3,60
48,00	720,40	724,00	3,60
50,00	720,96	723,16	2,20
52,00	721,62	722,16	0,54
54,00			
56,00			
58,00			
60,00			
62,00			
64,00			
66,00			
68,00			
70,00			
72,00			
74,00			
75,08			

PERFIL - SECCION A-A

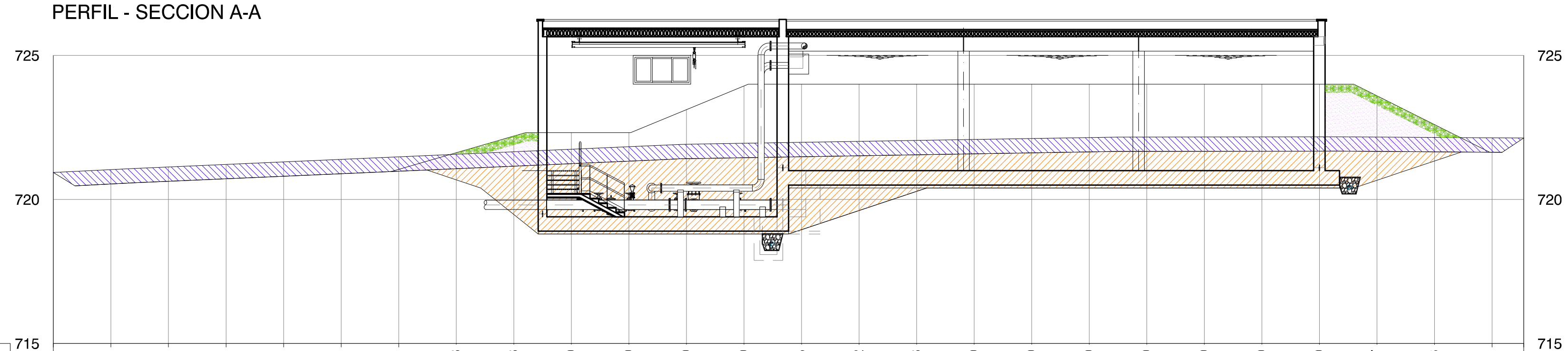

DISTANCIAS	COTA-TERRENO	COTA-RASANTE	COTA ROJA
0,00			
2,00			
4,00			
6,00			
8,00			
10,00			
12,00		721,04	
14,00	720,68	721,62	0,94
16,00	719,48	722,20	2,72
18,00	718,80	722,32	3,52
20,00	718,80	722,32	3,52
22,00	718,80	723,12	4,32
24,00	718,80	723,94	5,14
26,00	718,95	724,00	5,05
28,00	719,62	724,00	4,38
30,00	720,28	724,00	3,72
32,00	720,40	724,00	3,60
34,00	720,40	724,00	3,60
36,00	720,40	724,00	3,60
38,00	720,40	724,00	3,60
40,00	720,40	724,00	3,60
42,00	720,40	724,00	3,60
44,00	720,40	724,00	3,60
46,00	720,67	723,60	2,93
48,00	721,33	722,60	1,27
50,00			
51,10			

DESBROCE INICIAL DE PARCELA

MOVIMIENTO DE TIERRAS

RELLENO CON MATERIAL DE LA PROPIA EXCAVACIÓN

TIERRA VEGETAL

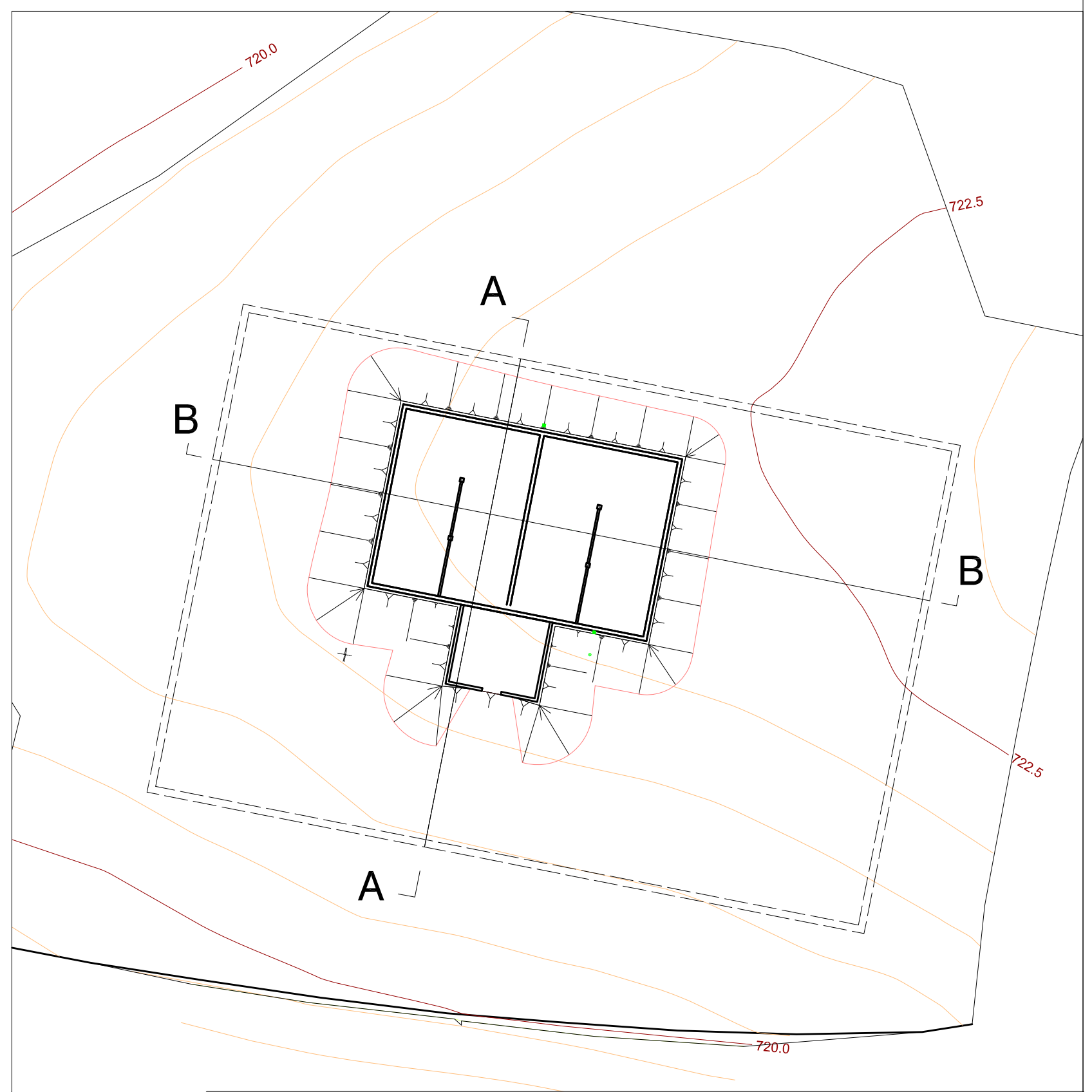

Canal de Isabel II

PROYECTO CONSTRUCTIVO ABASTECIMIENTO A TALAMANCA DE JARAMA (T.M. TALAMANCA DE JARAMA)

TÍTULO DEL PLANO:
SECCIONES DE MOVIMIENTO DE TIERRAS
DEPÓSITO DE REGULACIÓN

FECHA: MARZO 2017 | ESCALA: 1/250

ASISTENCIA TÉCNICA: INNCIVE

AUTOR DEL PROYECTO: Pablo Hernández Lehmann

DIRECTOR DEL PROYECTO: Juan Jesús Alonso García

VºBº SUBDIRECTORA DE PROYECTOS: Valverde Agüí López

Nº DE PLANO 6.13

HOJA 1 DE 1